

Загальні дані про ділянку:
 Адреса: в районі вул. Чорновола в м. Калущ Івано-Франківської області
 Існує цільове призначення: 11.02 Для розміщення та експлуатації основних, підсобних і допоміжних будівель та споруд підприємств переробної, машинобудівної та іншої промисловості
 Проектне цільве призначення: 02.05 Для будівництва індивідуальних гаражів
 Площа: 0,364 га
 Кадастровий номер: 2610400000.09.002.0106

Детальний план території щодо зміни цільового призначення земельної ділянки площею 0,364 га, (кадастровий номер 2610400000.09.002.0106) для будівництва гаражів

Схема розташування території детального плану території в системі планувальної структури населеного пункту

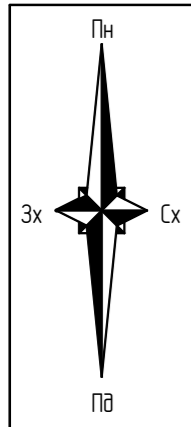
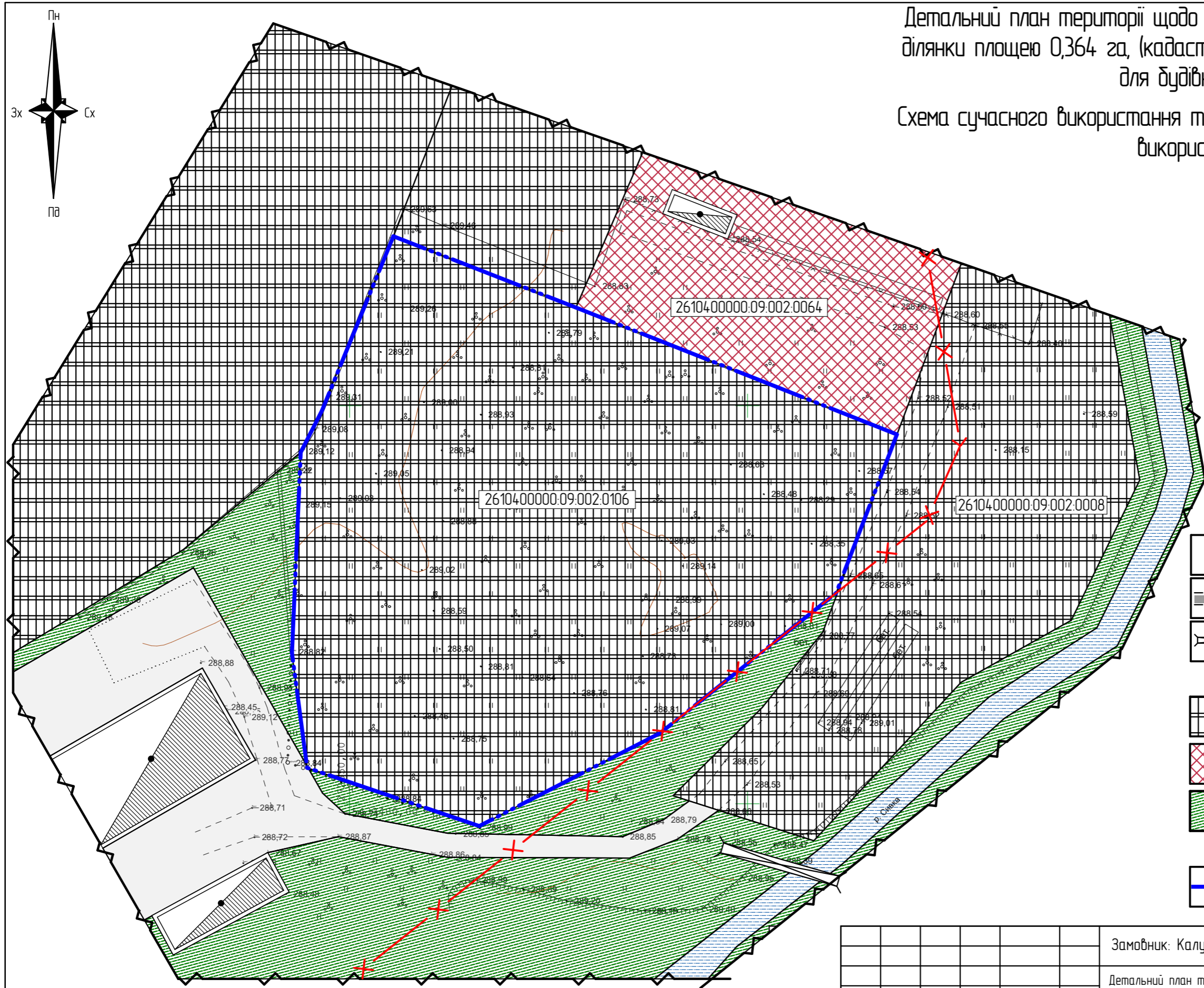


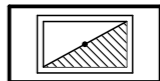

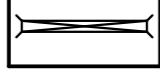
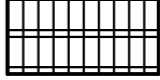


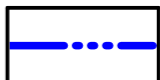
Місце розташування житлового будинку

						Замовник: Калущська міська рада			
						Детальний план території щодо зміни цільового призначення земельної ділянки площею 0,364 га, (кадастровий номер 2610400000.09.002.0106) для будівництва гаражів по в районі вул. Чорновола в м. Калущ Івано-Франківської області			
Змін.	Кільк.	Аркуш	№ Док.	Підп.	Дата				
						Детальний план території			
ФОП						Романець І.С.	Стадія	Аркуш	Аркушів
							ГП	1	
ГАП						Баланчук Р. Б.	Схема розташування території детального плану території в системі планувальної структури населеного пункту		
						Маштаб 15000			
						Фізична особа-підприємець Романець Ігор Святославович №3228005731 тел. +380987770981			

Детальний план території щодо зміни цільового призначення земельної ділянки площею 0,364 га, (кадастровий номер 2610400000:09:002:0106) для будівництва гаражів

Схема сучасного використання території та схема існуючих обмежень у використанні земель

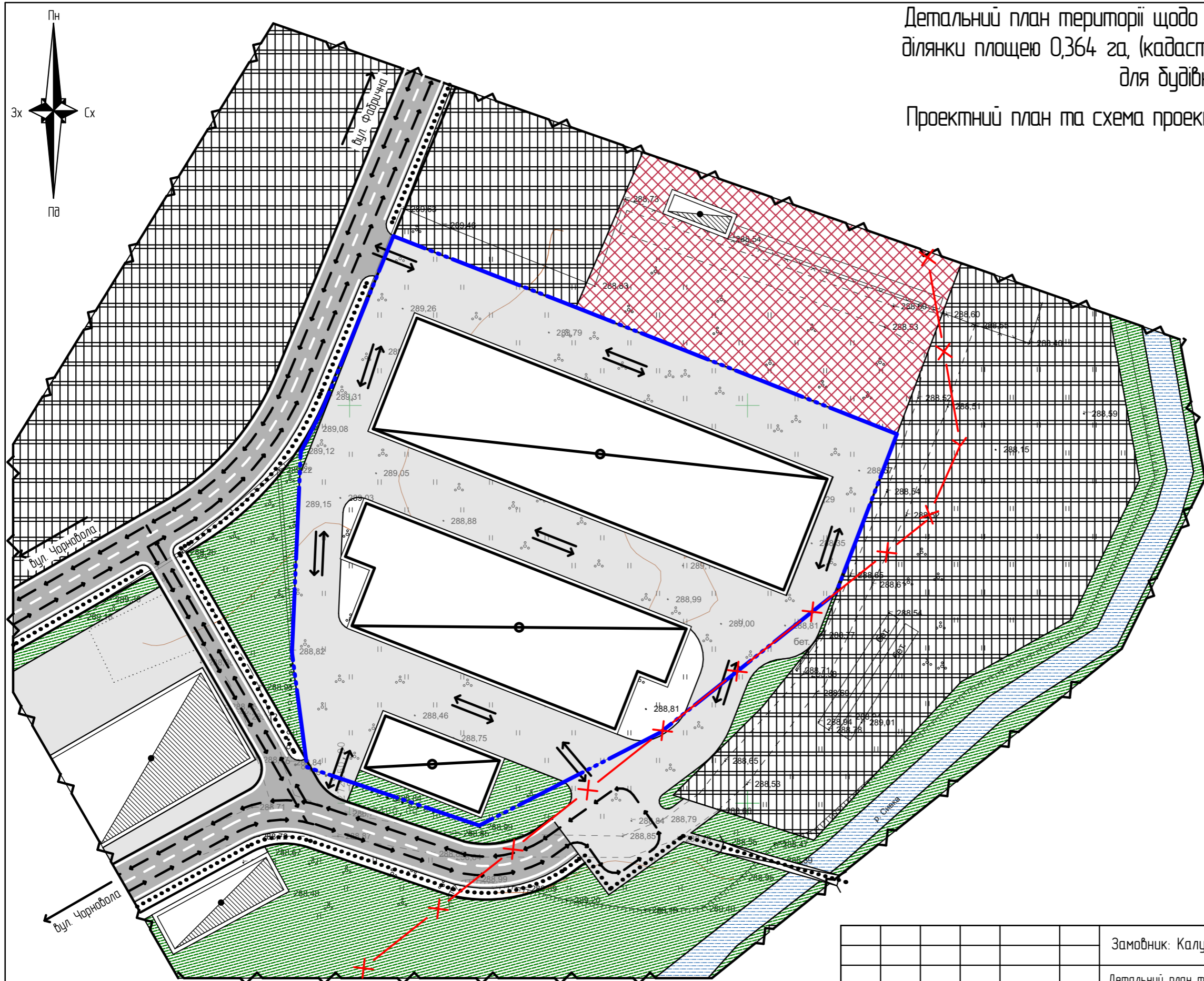


- Умовні позначення**
-  Будівлі та споруди нежитлові
 -  Житлові вулиці та дороги
 -  Надземний пішохідний перехід
 - Території**
 -  Промислових підприємств
 -  Грамодської забудови
 -  Зелених насаджень загального користування
 - Межі**
 -  Ділянки, на яку розробляється ДПТ

Замовник: Калушська міська рада					
Детальний план території щодо зміни цільового призначення земельної ділянки площею 0,364 га, (кадастровий номер 2610400000:09:002:0106) для будівництва гаражів по в районі вул. Чорновола в м. Калуш Івано-Франківської області					
Змін.	Кільк.	Аркуш	№ Док.	Підп.	Дата
ФОП	Романець І.С.				
ГАП	Баланчук Р. Б.				
Детальний план території			Стадія	Аркуш	Аркушів
			ГП	2	8
Схема сучасного використання території та схема існуючих обмежень у використанні земель			Фізична особа-підприємець Романець Ігор Святославович №3228005731 тел. +380987770981		
Маштаб 1500					

Детальний план території щодо зміни цільового призначення земельної ділянки площею 0,364 га, (кадастровий номер 2610400000.09.002.0106) для будівництва гаражів

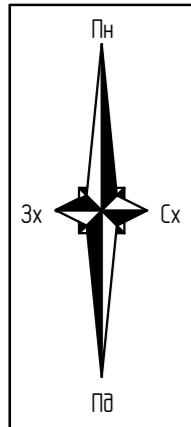
Проектний план та схема проектних обмежень у використанні земель



Умовні позначення

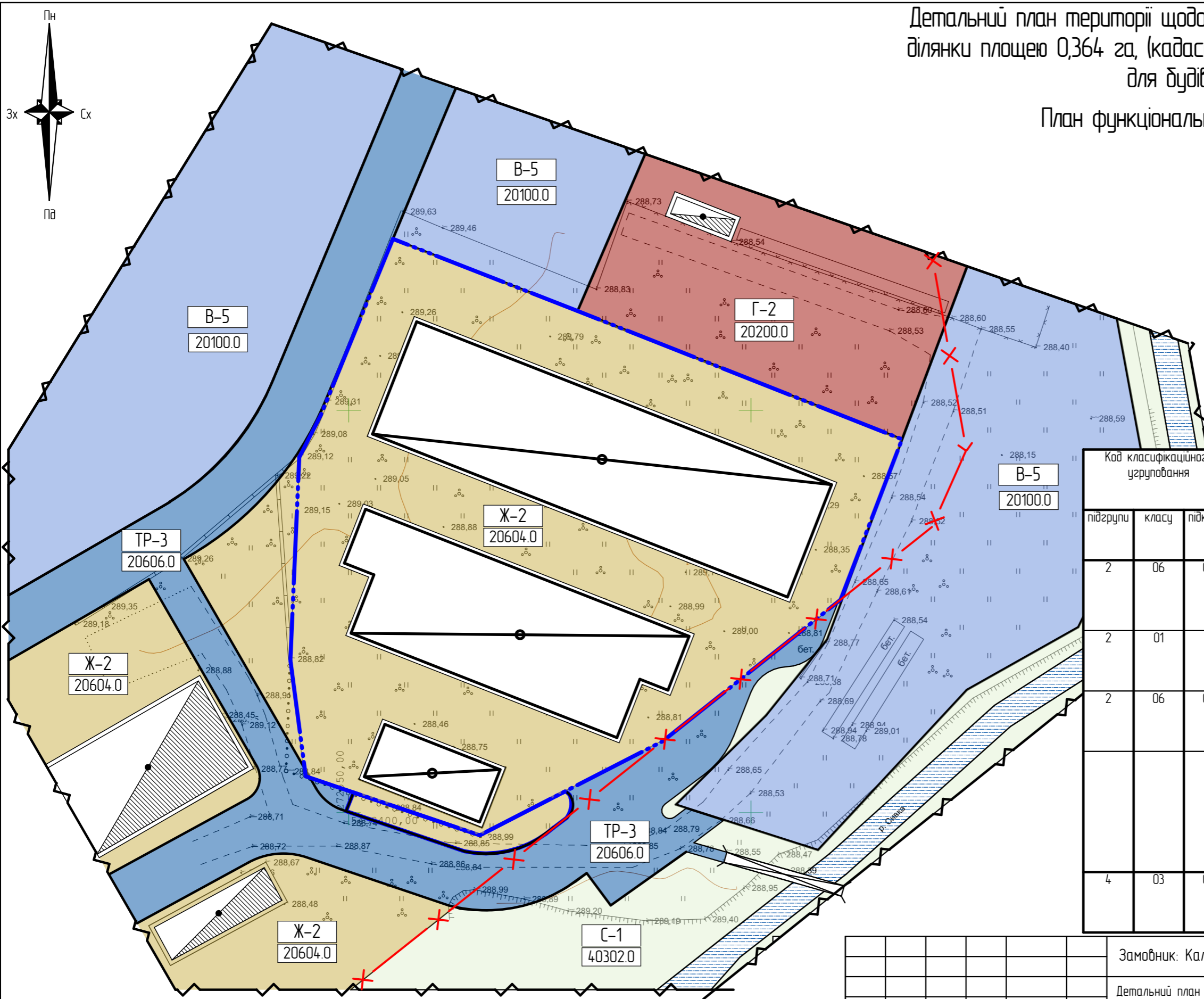
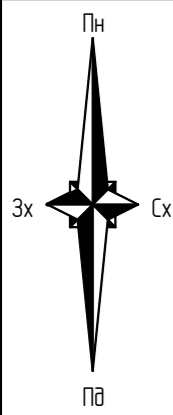
- | | | |
|-----------|--|-----------------------------------|
| | | Виробничі будівлі та споруди |
| | | Вулиці та дороги |
| | | Маршрут руху пішоходів |
| | | Маршрут транспорту |
| | | Надземний пішохідний міст |
| Території | | |
| | | Промислових підприємств |
| | | Громадської забудови |
| | | Зелені насадження |
| Межі | | |
| | | Ділянки, на яку розробляється ДПТ |
| | | Прибережно захисної зони |

						Замовник: Калушська міська рада			
						Детальний план території щодо зміни цільового призначення земельної ділянки площею 0,364 га, (кадастровий номер 2610400000.09.002.0106) для будівництва гаражів по в районі вул. Чорнобола в м. Калуш Івано-Франківської області			
Змін.	Кільк.	Аркуш	№ Док.	Підп.	Дата	Детальний план території	Стадія	Аркуш	Аркушів
							ГП	3	8
ФОП Романець І.С.						Проектний план та схема проектних обмежень у використанні земель Маштаб 1500	Фізична особа-підприємець Романець Ігор Святославович №3228005731 тел. +380987770981		
ГАП Баланчук Р. Б.									



Детальний план території щодо зміни цільового призначення земельної ділянки площею 0,364 га, (кадастровий номер 2610400000:09:002:0106) для будівництва гаражів

План функціонального зонування території



Умовні позначення

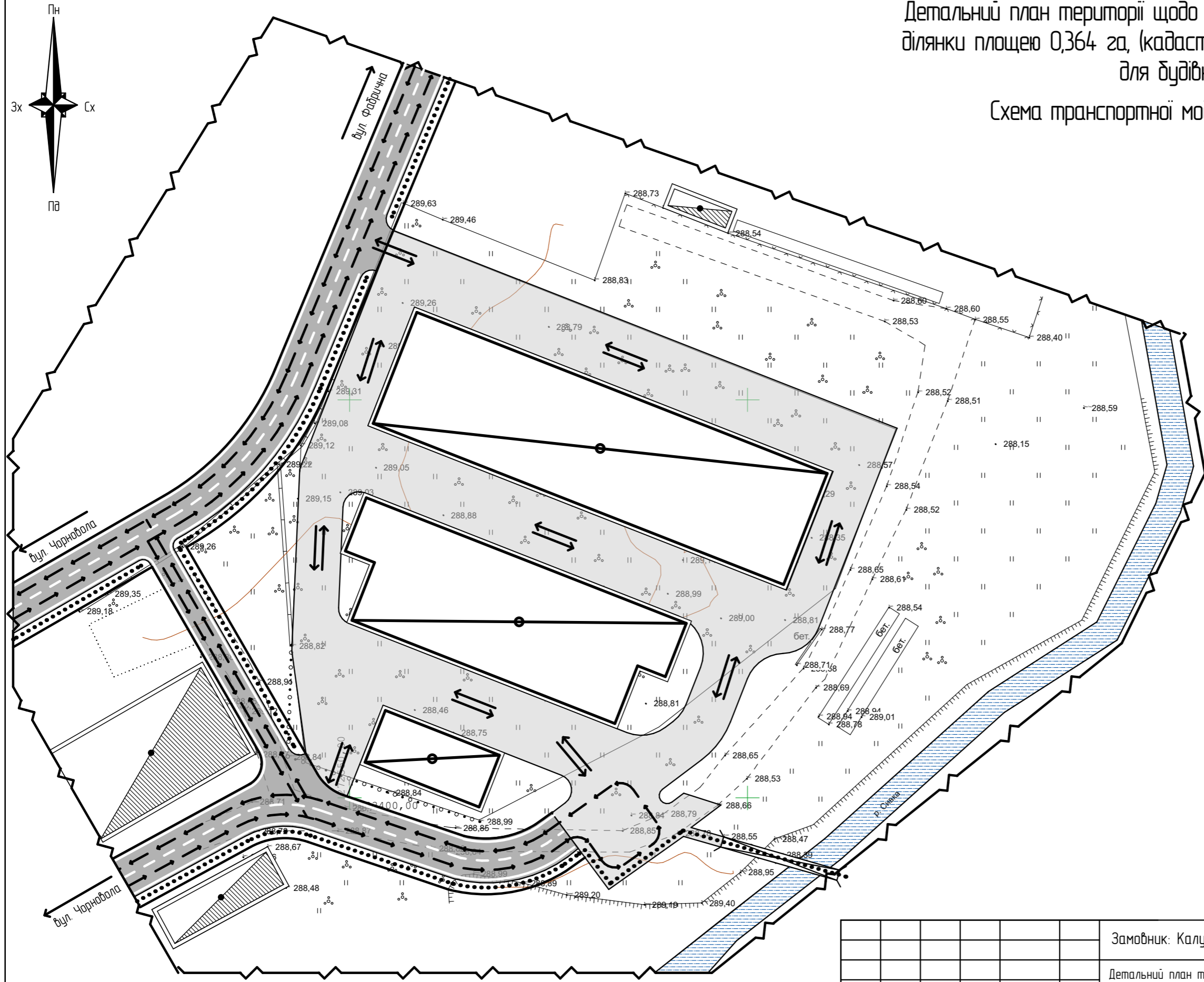
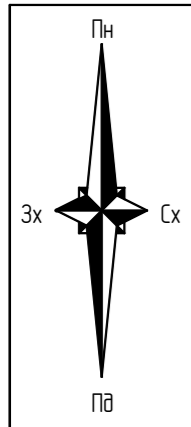
- Ж-2 Зона малоповерхової забудови (гаражів)
- В-5 Зона підприємств
- Г-2 Градські зони Г-1.
- ТР-3 Зона транспортної інфраструктури
- С-1 Зона зелених насаджень спецпризначення

Код класифікаційного угруповання			Код виду функціонального призначення території	Назва виду функціонального призначення території	Код згідно з Класифікатором видів цільового використання земельних ділянок	
підгрупи	класу	підкласу			Переважні (основні) види	Супутні види
2	06	04	20606.0	території автостанок і гаражів	08.01; 02.05; 02.06; 02.09; 12.04	04.10; 05.01; 11.04; 11.07; 12.13; 13.01; 13.03; 14.02
2	01		20100.0	території промислових підприємств	08.01; 11.01; 11.02; 11.03; 11.07; 11.08	03.07; 03.08; 03.14; 04.10; 05.01; 11.04; 12.13; 13.01; 13.02; 13.03; 14.02
2	06	06	20606.0	території вулиць та доріг	08.01; 12.13	07.07; 11.07
			20200.0	території громадської забудови	03.01; 03.02; 03.03; 03.05; 03.06; 03.10; 03.11; 03.14; 08.01	03.08; 03.09; 03.18; 03.20; 12.13; 04.10; 05.01; 07.02; 07.07; 08.02; 13.02; (в частині поштових відділень); 03.07; 03.12; 03.13; (в частині об'єктів, які не потребують встановлення санітарних обмежень на прилеглій території); 11.04; 13.01; 13.03; 14.02; (в частині розміщення об'єктів розподільних мереж)
4	03	02	40302.0	зелені насадження спеціального призначення	04.10; 05.01; 11.07; 14.05;	11.04; 13.01; 13.03; 14.02 (в частині розміщення об'єктів транспортування та розподілу)

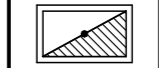
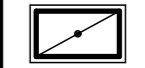
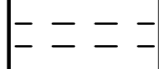



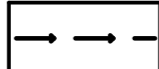
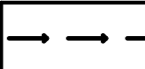


Замовник: Калушська міська рада					
Детальний план території щодо зміни цільового призначення земельної ділянки площею 0,364 га, (кадастровий номер 2610400000:09:002:0106) для будівництва гаражів по вул. Чорновола в м. Калуш Івано-Франківської області					
Змін.	Кільк.	Аркуш	№ Док.	Підп.	Дата
ФОП	Романець І.С.				
ГАП	Баланчук Р. Б.				
Детальний план території			Стадія	Аркуш	Аркушів
План функціонального зонування території			ГП	4	8
Маштаб 1500			Фізична особа-підприємець Романець Ігор Святославович №3228005731 тел. +380987770981		

Детальний план території щодо зміни цільового призначення земельної ділянки площею 0,364 га, (кадастровий номер 2610400000.09.002.0106) для будівництва гаражів

Схема транспортної мобільності та інфраструктури



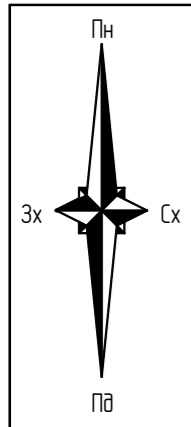
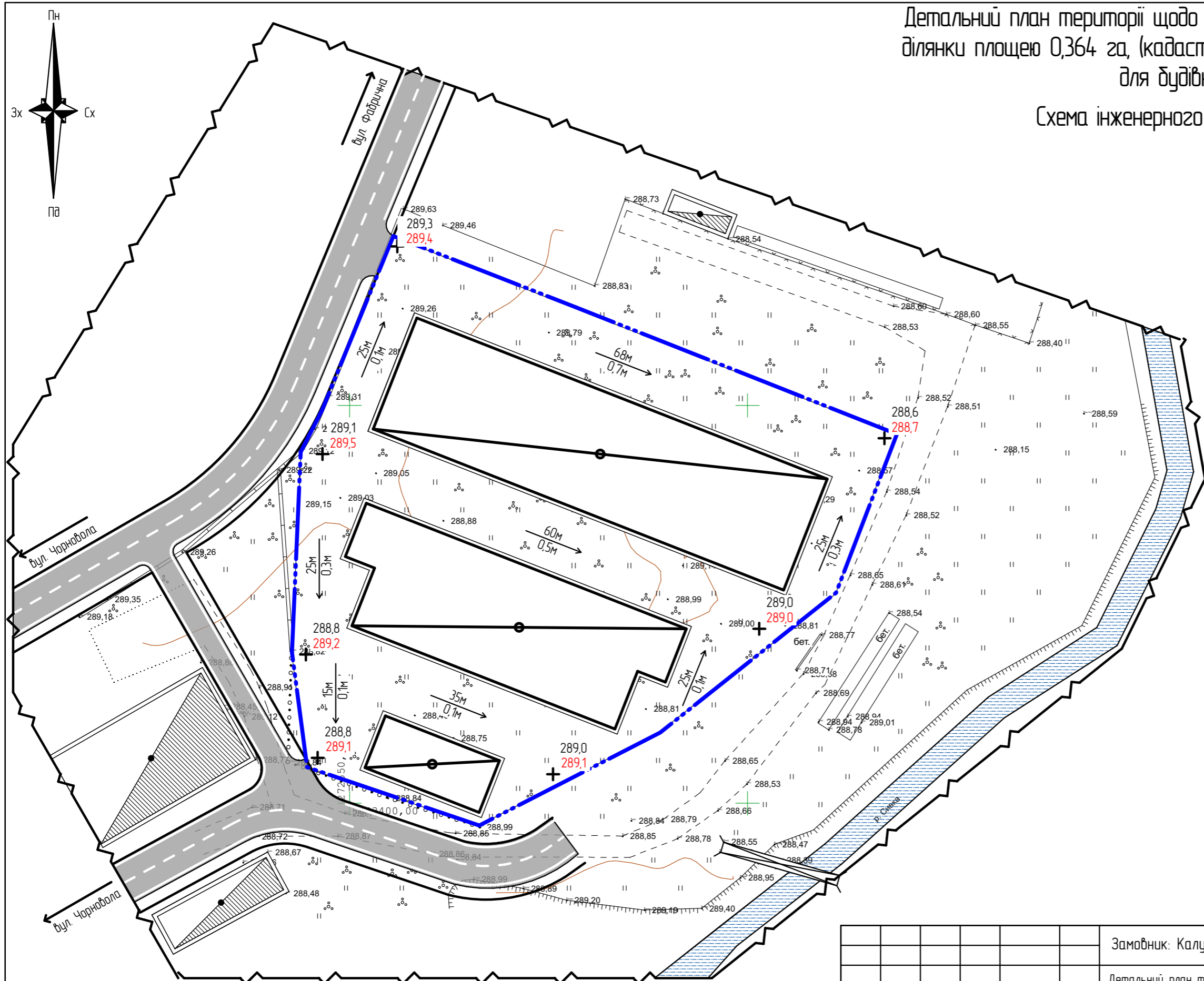
Умовні позначення

-   Виробничі будівлі та споруди
-   Вулиці та дороги
-   Маршрут руху пішоходів
-   Маршрут транспорту
-   Надземний пішохідний міст

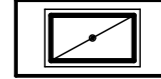



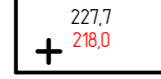
						Замовник: Калушська міська рада			
						Детальний план території щодо зміни цільового призначення земельної ділянки площею 0,364 га, (кадастровий номер 2610400000.09.002.0106) для будівництва гаражів по вул. Чорнобола в м. Калуш Івано-Франківської області			
Змін.	Кільк.	Аркуш	№ Док.	Підп.	Дата				
						Детальний план території	Стадія	Аркуш	Аркушів
							ГП	5	8
						Схема транспортної мобільності та інфраструктури Маштаб 1500	Фізична особа-підприємець Романець Ігор Святославович №3228005731 тел. +380987770981		

Детальний план території щодо зміни цільового призначення земельної ділянки площею 0,364 га, (кадастровий номер 2610400000.09.002.0106) для будівництва гаражів

Схема інженерного забезпечення території



Умовні позначення

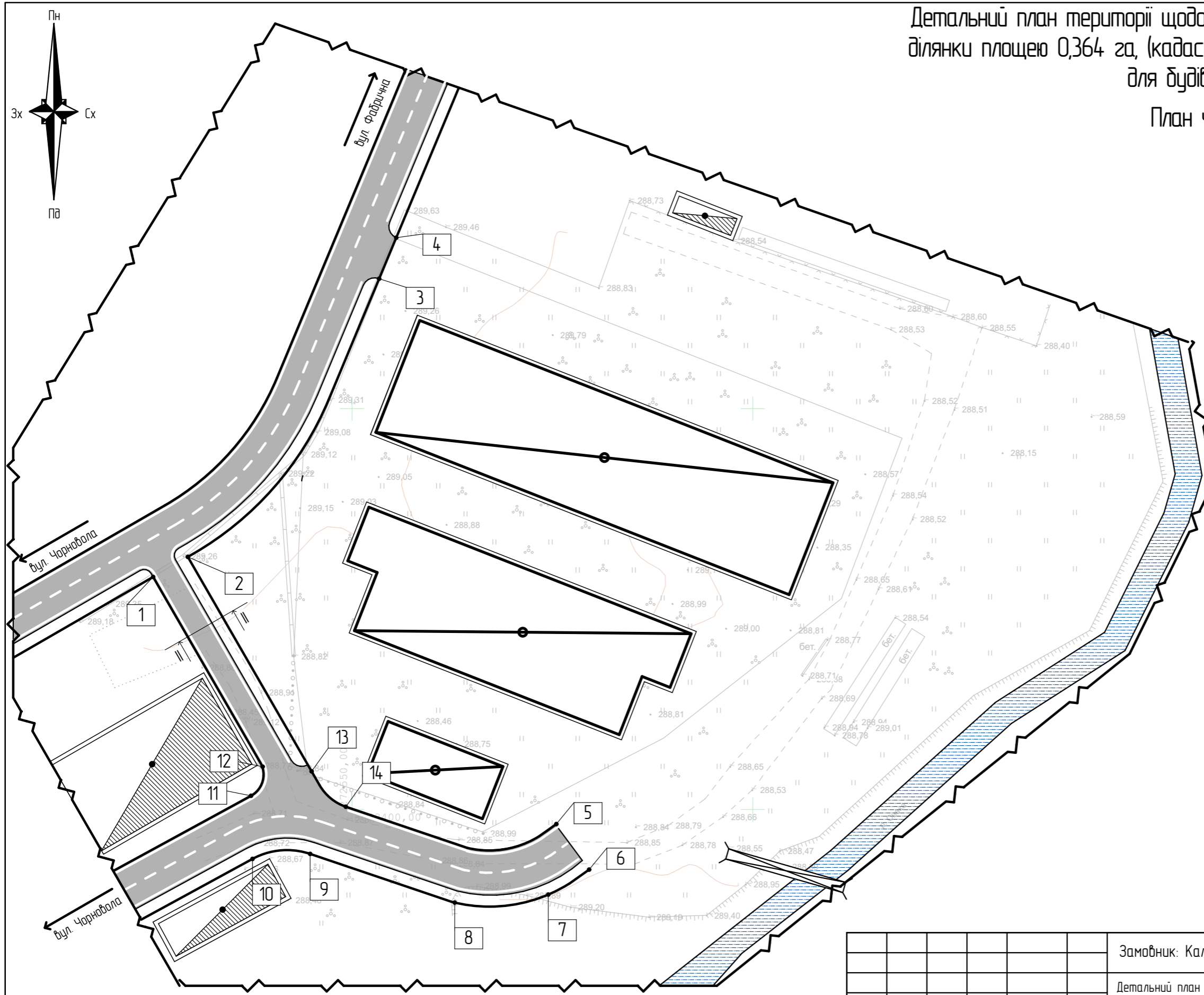
-  Виробничі будівлі та споруди
-  Вулиці та дороги
-  Напрямок схилу
-  Довжина м.
Висота схилу м.
-  Натуральний позначка м.
Проектна позначка м.

						Замовник: Калушська міська рада			
						Детальний план території щодо зміни цільового призначення земельної ділянки площею 0,364 га, (кадастровий номер 2610400000.09.002.0106) для будівництва гаражів по в районі вул. Чорнобола в м. Калуш Івано-Франківської області			
Змін.	Кільк.	Аркуш	№ Док.	Підп.	Дата				
						Детальний план території	Стадія	Аркуш	Аркушів
							ГП	7	
						Схема інженерного забезпечення території	Фізична особа-підприємець Романець Ігор Святославович №3228005731 тел. +380987770981		
							Маштаб 1500		

ФОП	Романець І.С.
ГАП	Баланчук Р. Б.

Детальний план території щодо зміни цільового призначення земельної ділянки площею 0,364 га, (кадастровий номер 2610400000:09:002:0106) для будівництва гаражів

План червоних ліній



Умовні позначення

		Виробничі будівлі та споруди
		Вулиці та дороги
		Поворотна точка

Каталог координат поворотних точок

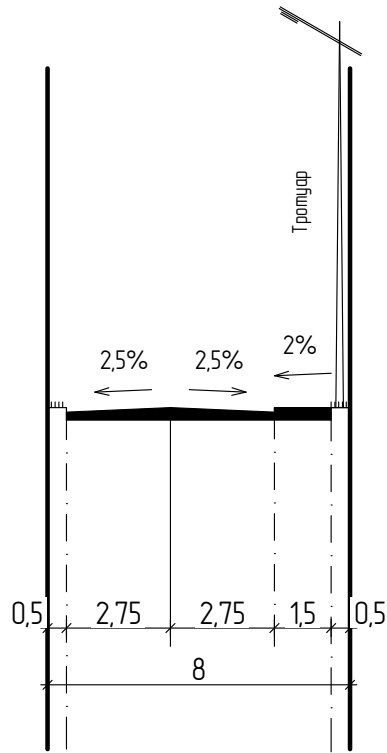
№	X	Y
1	5 433 428,858	272 525,131
2	5 433 431,467	272 529,507
3	5 433 466,225	272 553,196
4	5 433 471,371	272 555,374
5	5 433 398,024	272 575,556
6	5 433 392,344	272 579,614
7	5 433 387,968	272 569,876
8	5 433 388,454	272 562,008
9	5 433 394,430	272 544,142
10	5 433 394,488	272 539,042
11	5 433 401,733	272 537,477
12	5 433 405,616	272 538,636
13	5 433 403,733	272 545,446
14	5 433 400,168	272 549,359

						Замовник: Калушська міська рада			
						Детальний план території щодо зміни цільового призначення земельної ділянки площею 0,364 га, (кадастровий номер 2610400000:09:002:0106) для будівництва гаражів по вул. Чорнобола в м. Калуш Івано-Франківської області			
Змін.	Кільк.	Аркуш	№ Док.	Підп.	Дата				
						Детальний план території	Стадія	Аркуш	Аркушів
							ГП	8	8
						План червоних ліній	Фізична особа-підприємець Романець Ігор Святославович №3228005731 тел. +380987770981		
							Маштаб 1500		

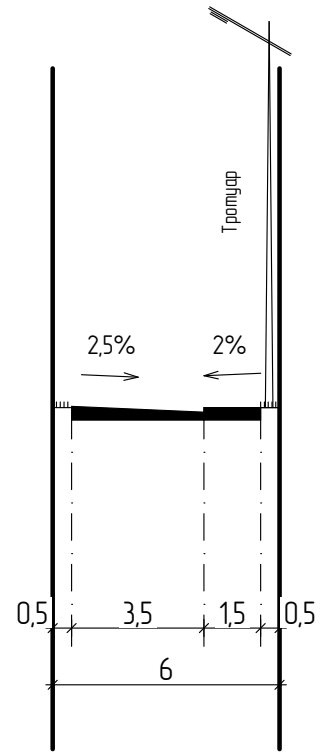
Детальний план території щодо зміни цільового призначення земельної ділянки площею 0,364 га, (кадастровий номер 2610400000:09:002:0106) для будівництва гаражів

Креслення поперечних профілів вулиць

Розріз № I-I
Проїзд



Розріз № II-II
Проїзд



						Замовник: Калушська міська рада			
						Детальний план території щодо зміни цільового призначення земельної ділянки площею 0,364 га, (кадастровий номер 2610400000:09:002:0106) для будівництва гаражів по вул. Чорновола в м. Калуш Івано-Франківської області			
Змін.	Кільк.	Аркуш	№ Док.	Підп.	Дата				
						Детальний план території	Стадія	Аркуш	Аркушів
ФОП		Романець І.С.					ГП	9	8
						Креслення поперечних профілів вулиць M1:200	Фізична особа-підприємець Романець Ігор Святославович №3228005731 тел. +380987770981		
ГАП		Баланчук Р. Б.							